

Document 1

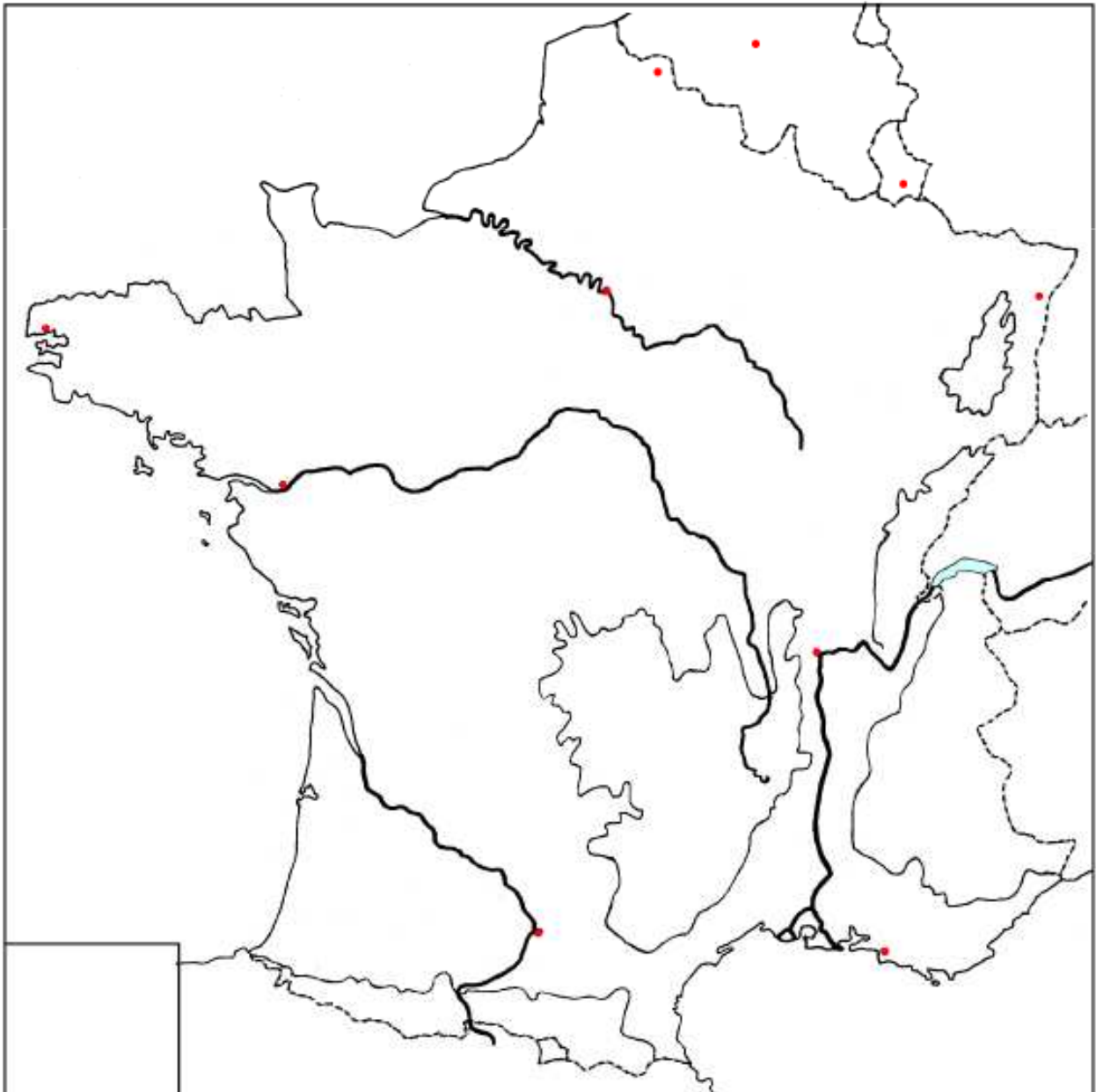
•Colorier en marron les massifs montagneux.

•Colorier en bleu les mers et l'océan.

•Replacer le nom des massifs montagneux:


Vosges, Jura, Alpes, Pyrénées, Massif Central

•Placer le point culminant du Mont Blanc (4810m).



Document 2

L'étagement de la végétation



Place les numéros sur la carte :

1-village 2-forêts 3-cultures 4-alpages 5-rochers 6-neiges éternelles.

Colorie : les forêts, les cultures, les rochers, le soleil, le village ...

Document 3

Cherche les définitions des mots suivants:

Pic: _____

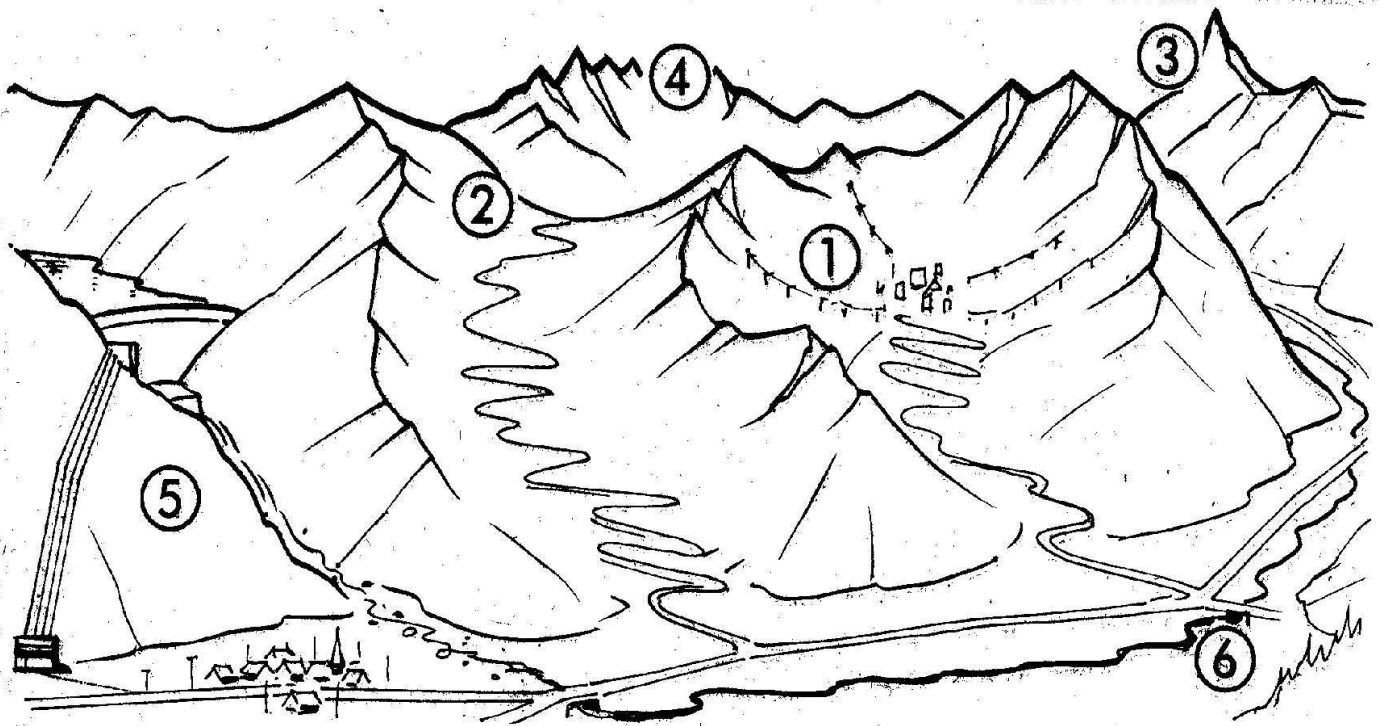
Versant: _____

Col: _____

Aiguille: _____

Vallée: _____

Document 4



Ecris le numéro correspondant :

Pic

Versant

Col

Aiguille

Vallée

Station de ski


Colorie: en rouge, la route dans la vallée, en vert celle qui passe par le col et en jaune celle qui conduit à la station de ski. Colorie en marron, le barrage, en bleu le lac de retenue et les cours d'eau.

Document 5

Les équipements d'une station de ski

Remplace les mots suivants sous la bonne image:

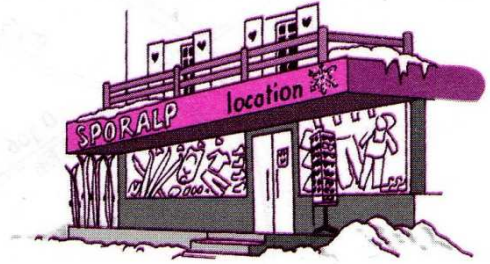
Télécabine, restaurant d'altitude, école de ski, hôtel, magasin de location de skis, tire-fesses, chasse-neige




a




b



c



d



e



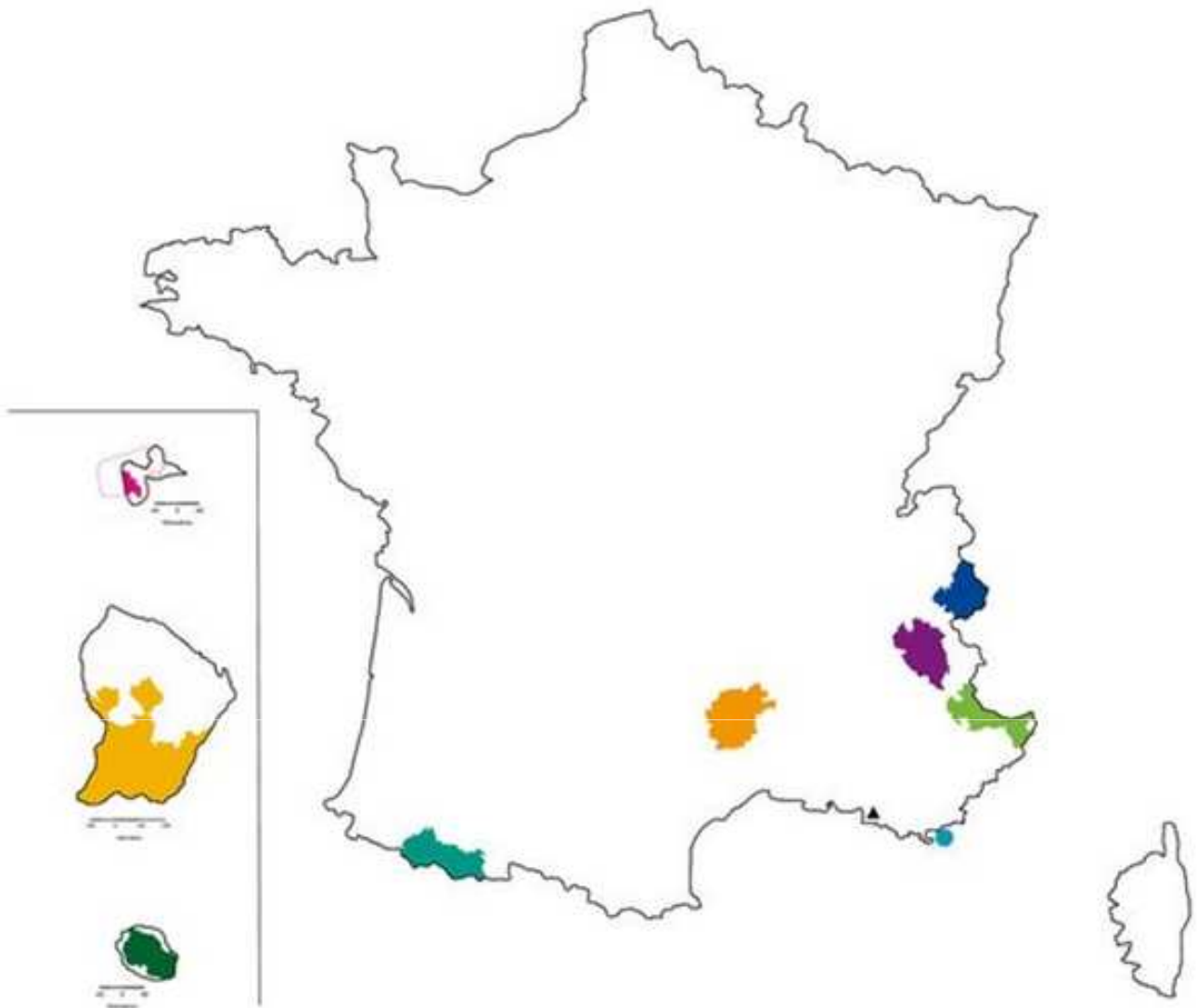
f



g

Document 6

Les parcs nationaux



Le logo

- Parc national de Port Cros
- Parc national de la Vanoise
- Parc national des Pyrénées
- Parc national des Cévennes
- Parc national des Ecrins
- Parc national du Mercantour
- Parc national de la Guadeloupe
- Parc national de la Réunion
- Parc amazonien de Guyane



Document 7

Poster.qxd 9/08/09 16:59 Page 7

