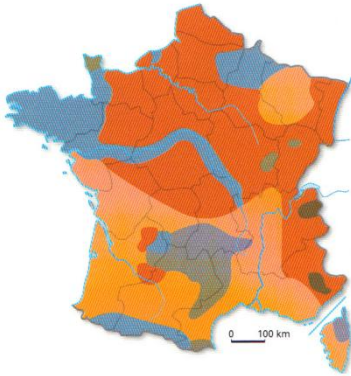
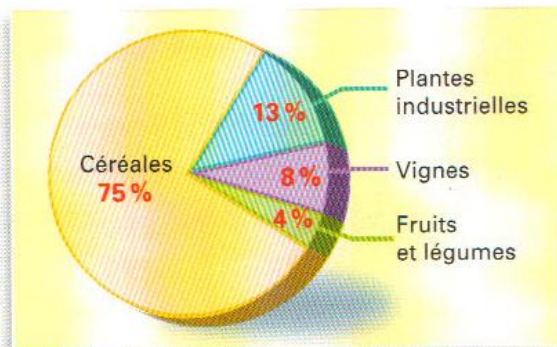
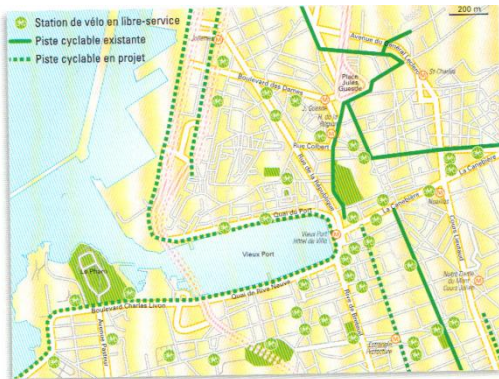


Document 1

Écris sous chaque illustration de quel outil il s'agit: une carte, une photographie, un tableau, un graphique, un schéma, un texte, un plan




	Laissac	Rodez	Toulouse
Médecin	X	X	X
Collège	X	X	X
Banque	X	X	X
Hôpital		X	X
Lycée		X	X
Hypermarché		X	X
Cinéma		X	X
Bus		X	X
Tribunal		X	X
Aéroport international			X
Métro			X
Université			X



Ce que fait le géographe

Le géographe va sur le terrain, observe et recueille des informations. Il étudie, rassemble et compare des documents. C'est un scientifique qui utilise beaucoup les calculs. Le géographe dispose d'une réalité qu'il peut voir ou mesurer.

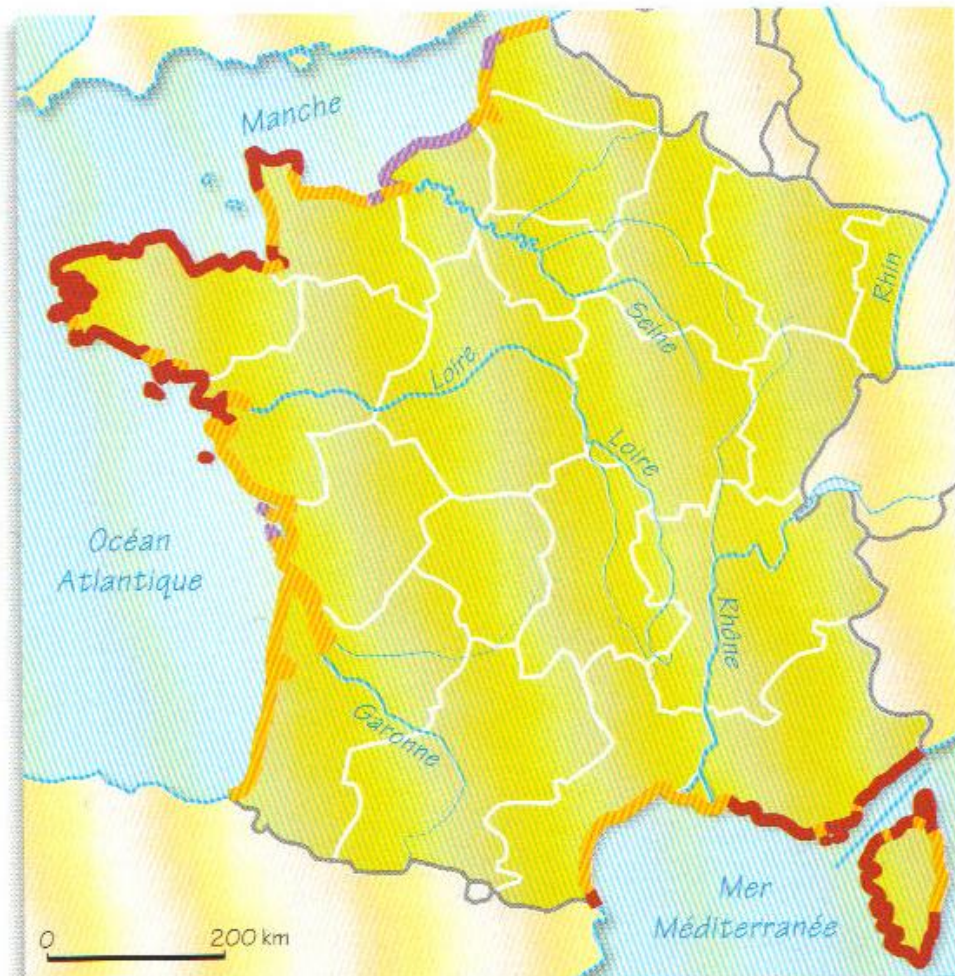
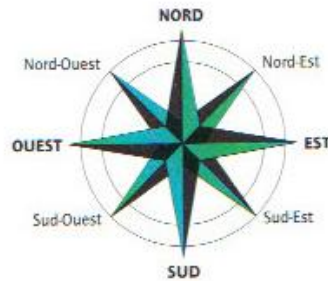





Document 2

Observe ce document et trouve tous les éléments indispensables pour lire une carte:

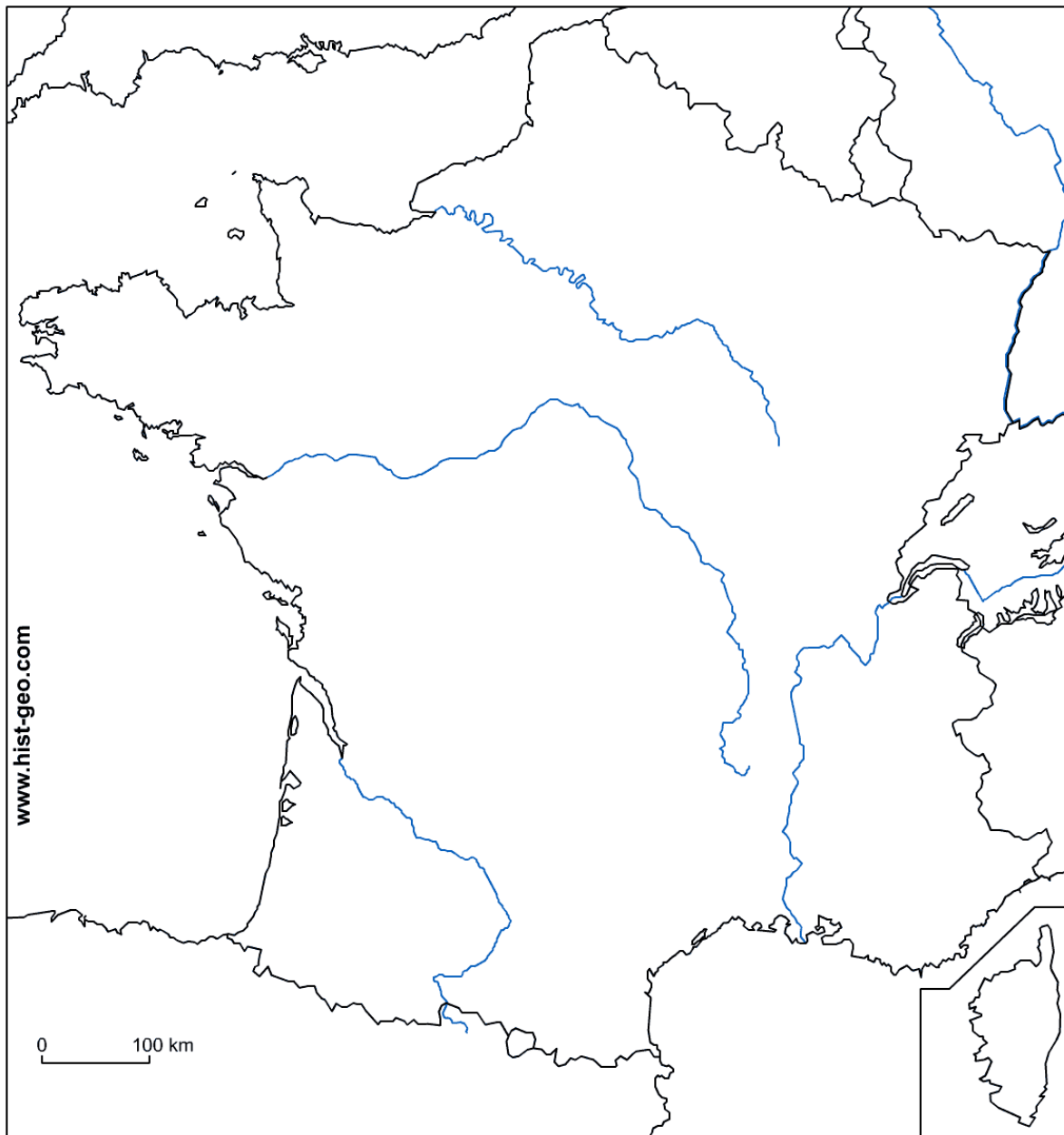

.....

.....



-  Côtes rocheuses et découpées
-  Côtes où dominent les falaises
-  Côtes basses sablonneuses ou à dunes

Carte de France des littoraux



<http://cenicienta.eklablog.com>

www.hist-geo.com

0 100 km

Côtes rocheuses et découpées
Côtes où dominent les falaises
Côtes basses sablonneuses ou à dunes